

Załącznik graficzny nr 1  
do uchwały nr *LIX/361/23* .....

Rady Gminy Cieszków

z dnia *21.09.* ..2023r.

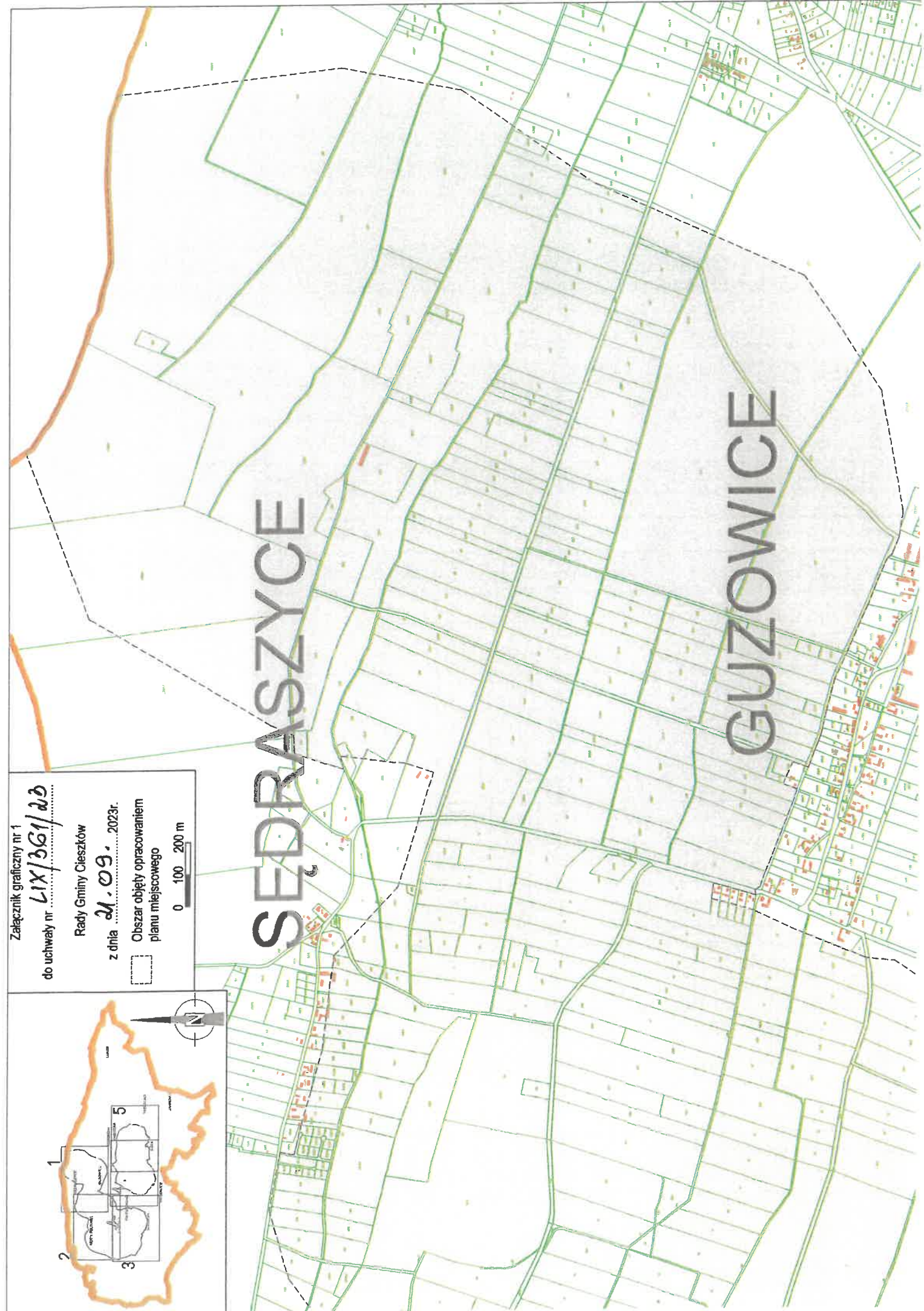
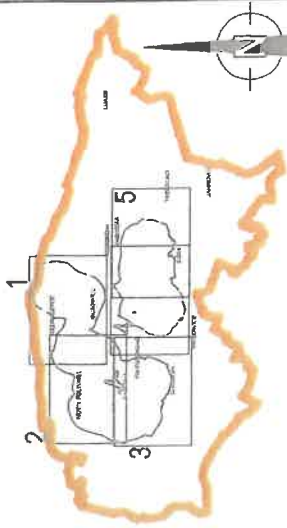
Obszar objęty opracowaniem  
planu miejscowego



0 100 200 m

SEDRASZYCE

GUZOWICE



Załącznik graficzny nr 2

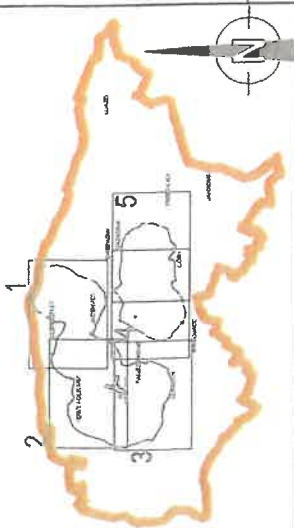
do uchwały nr **LI/361/23**

Rady Gminy Cieszków

z dnia **21.09.2023r.**

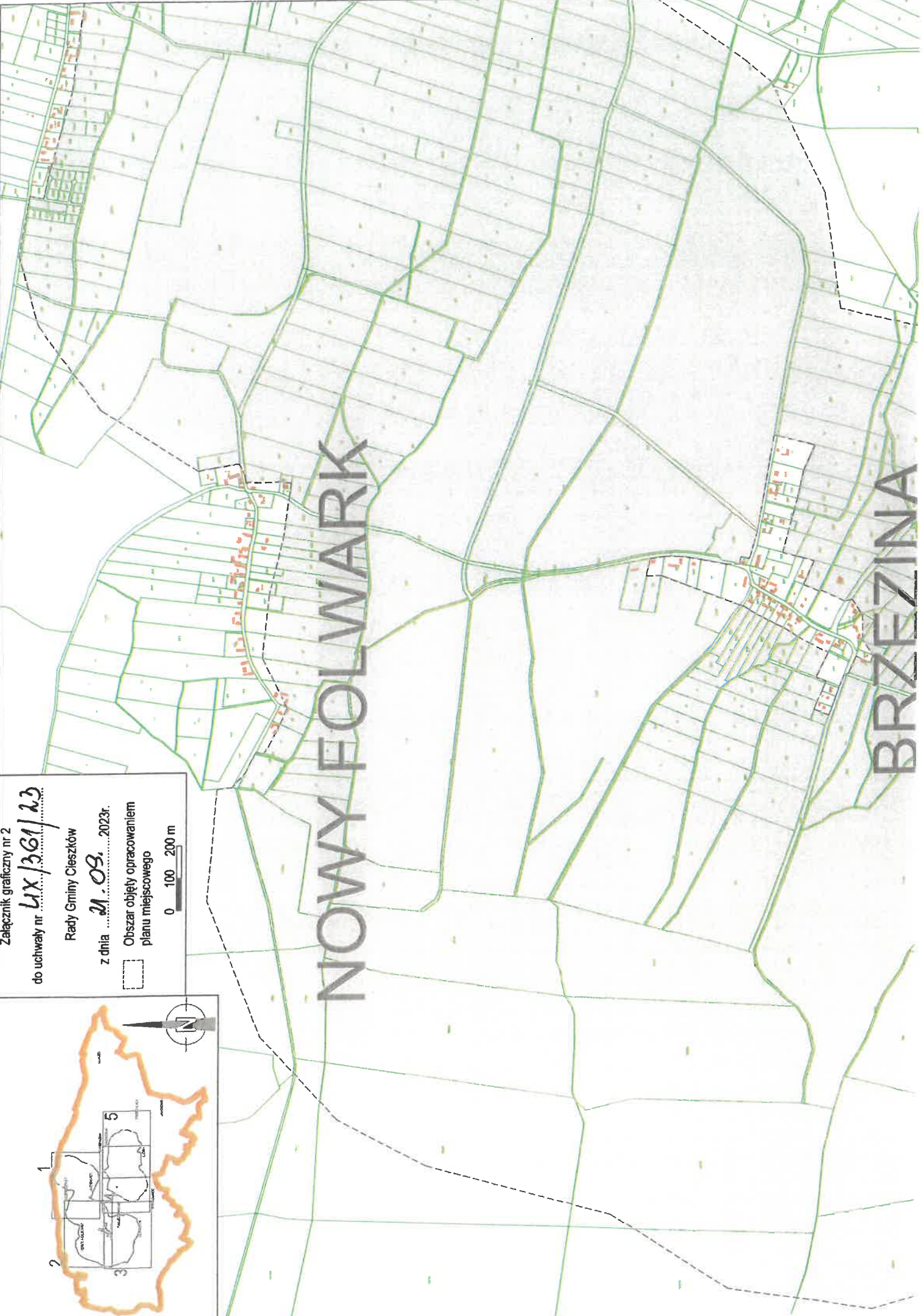
Obszar objęty opracowaniem  
planu miejscowego

0 100 200 m



NOWY FOLWARK

BRZEZINA



BRZEZINA

PAKOŚLAWSKO

SŁABOCIN

Załącznik graficzny nr 3

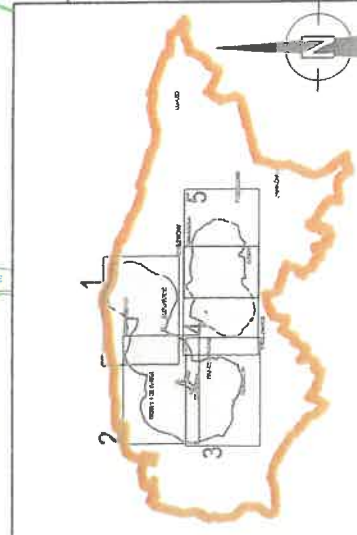
do uchwały nr **LIX/361/23**

Rady Gminy Cieszków

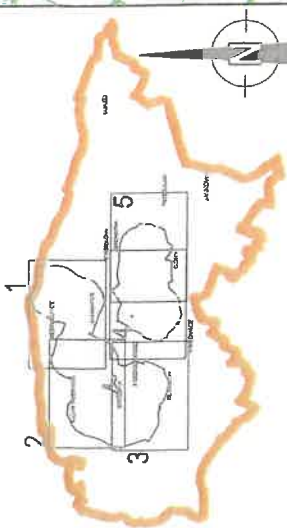
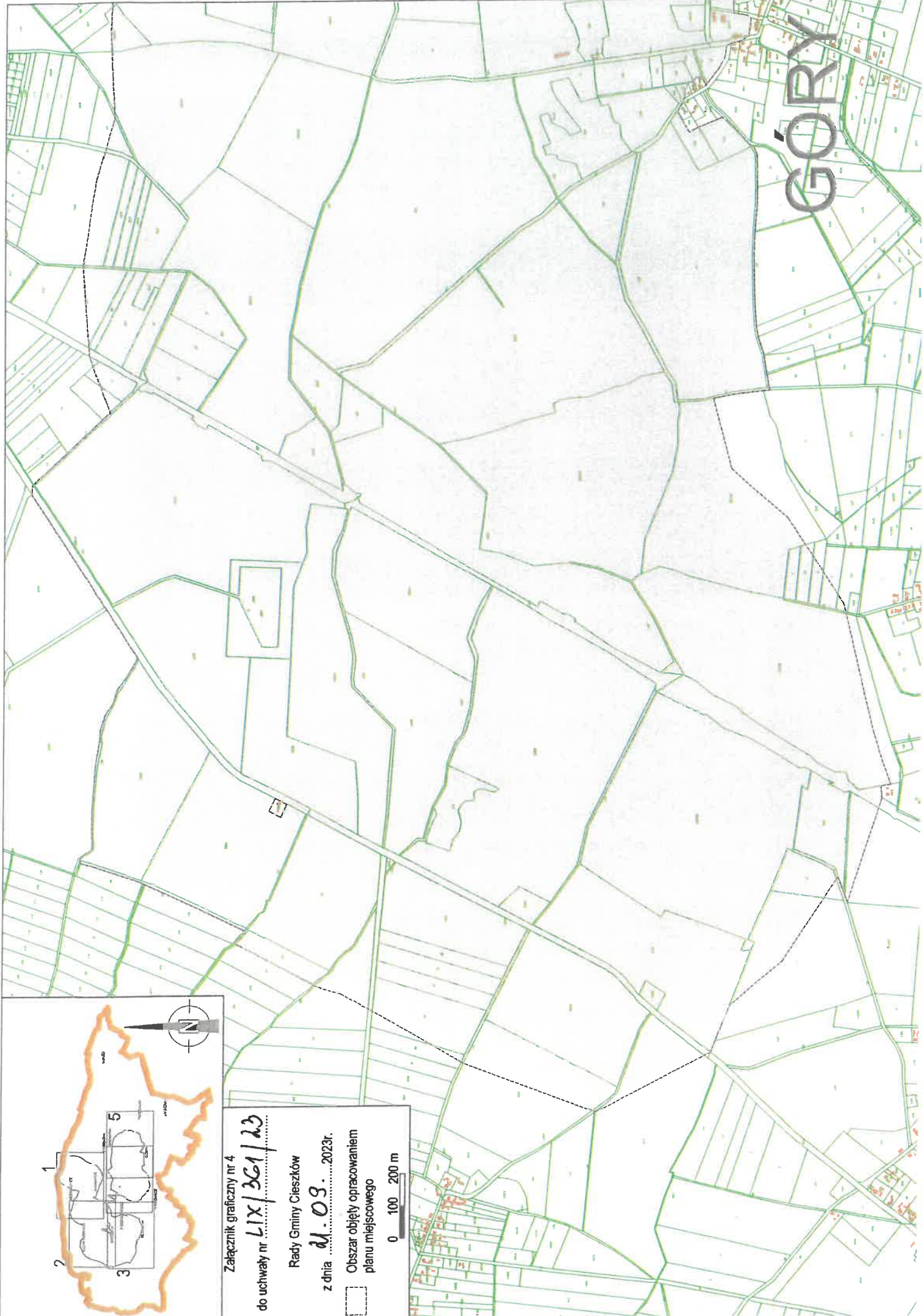
z dnia **11.05** .....2023r.

Obszar objęty opracowaniem  
planu miejscowego

0 100 200 m



# GÓRY



Załącznik graficzny nr 4

do uchwały nr **LIX/361/23**

Rady Gminy Cieszków

z dnia **11.09** .....2023r.

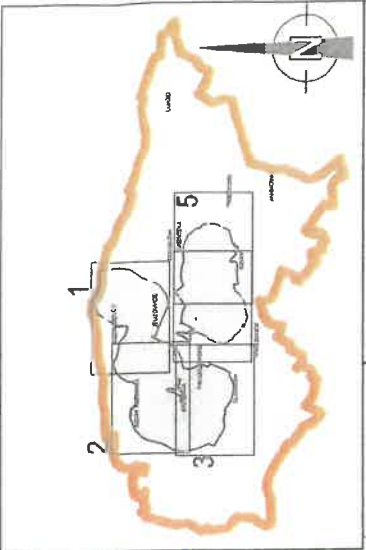
Obszar objęty opracowaniem  
planu miejscowego



BIADASZKA

GÓRY

TRZEE



Załącznik graficzny nr 5  
do uchwały nr **LIX/361/23**  
Rady Gminy Cieszków  
z dnia **M.03** .....2023r.  
Obszar objęty opracowaniem  
planu miejscowego

